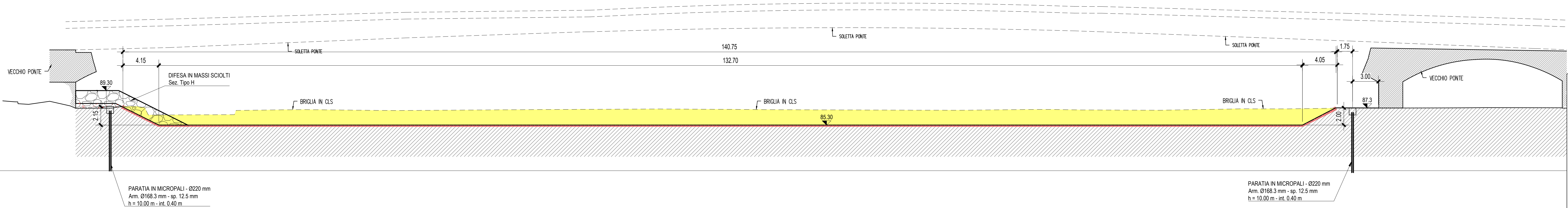
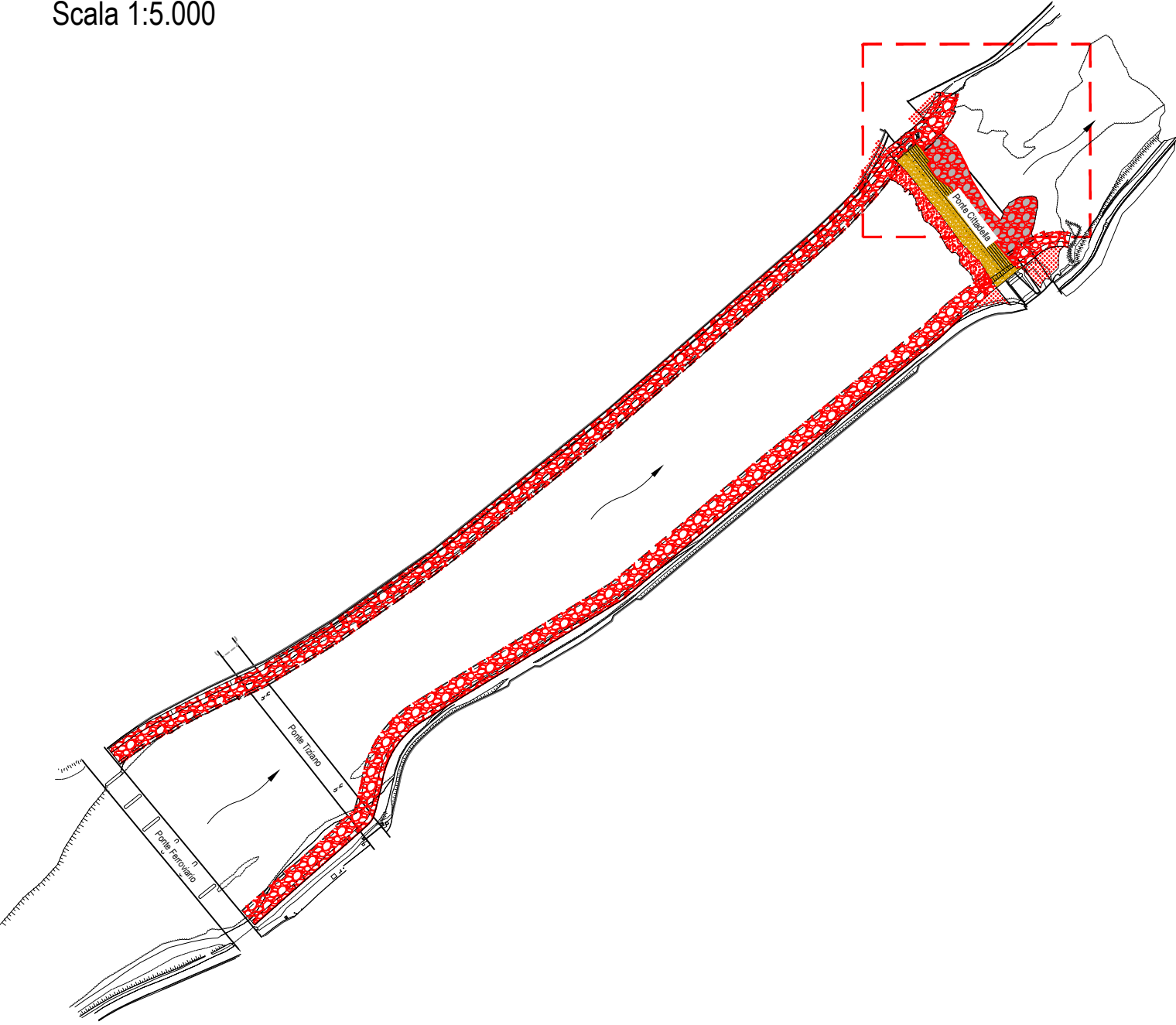


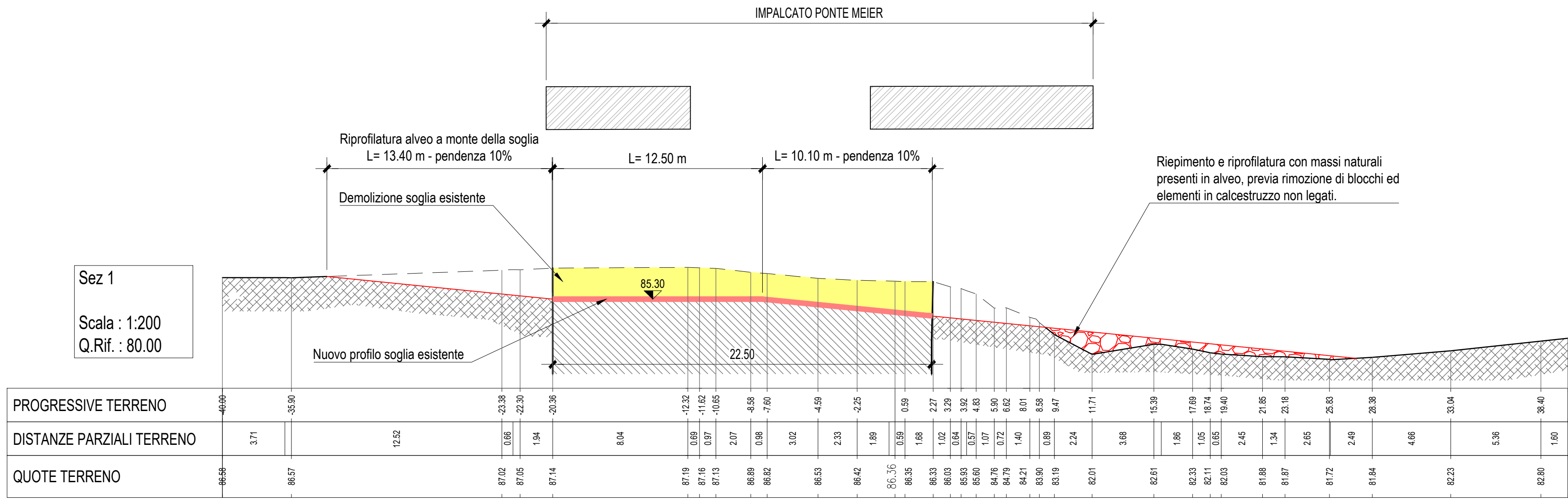
Sez 15  
Scala : 1:200  
Q.Rif. : 80.00



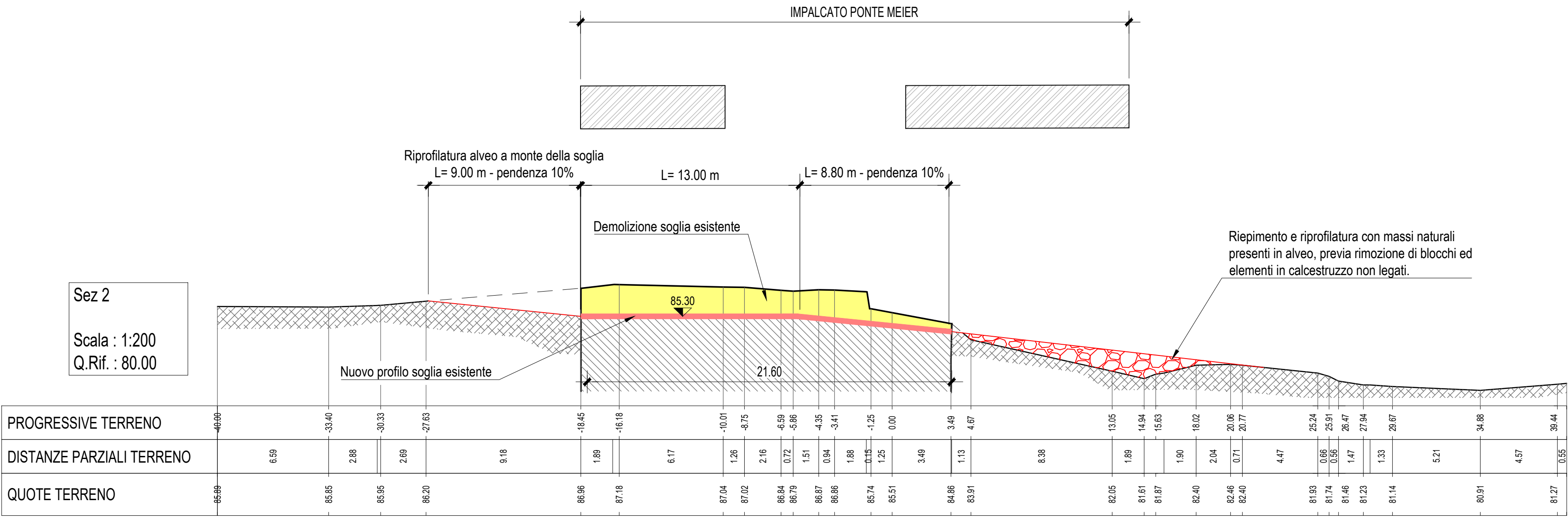
Key-map  
Scala 1:5.000



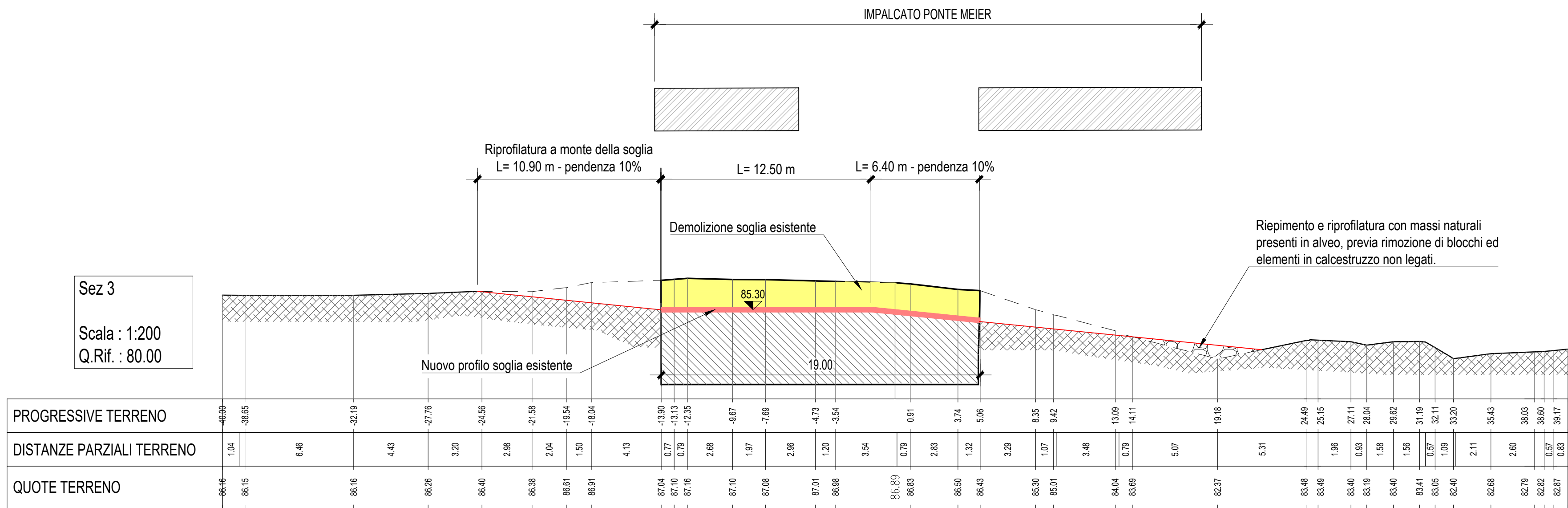
Sez 1  
Scala : 1:200  
Q.Rif. : 80.00



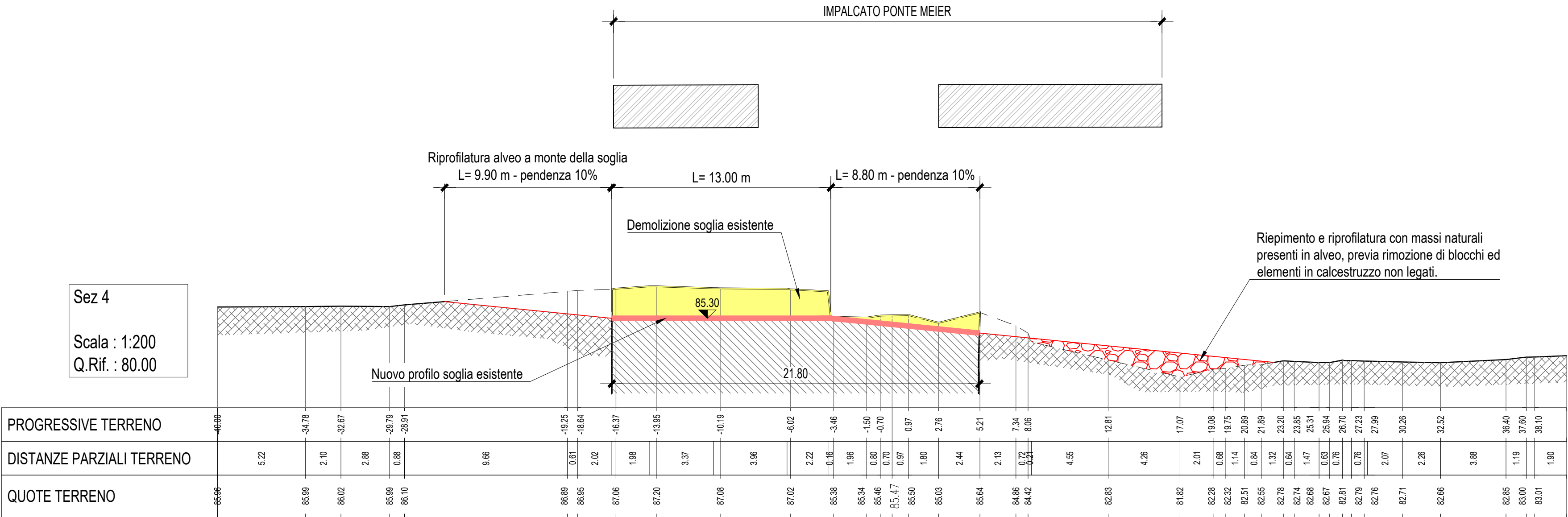
Sez 2  
Scala : 1:200  
Q.Rif. : 80.00



Sez 3  
Scala : 1:200  
Q.Rif. : 80.00



Sez 4  
Scala : 1:200  
Q.Rif. : 80.00



AL-E-1788 LAVORI DI ADEGUAMENTO DEL SISTEMA DIFENSIVO  
SULLE DUE SPONDE DEL FIUME TANARO A MONTE  
DELLA BRIGLIA DELL'EX PONTE CITTADELLA  
NEL COMUNE DI ALESSANDRIA - CUP: B33H20000380001

PROGETTO ESECUTIVO

00	05/2024	Prima emissione	VANDONI	FRESIA	FRESIA
REV.	DATA	MODIFICHE	REDAZIONE	VERIFICA	AUTORIZZ
DEMOLIZIONE DELLA BRIGLIA ESISTENTE SEZIONI E PARTICOLARI COSTRUTTIVI DI PROGETTO					
ASSOCIAZIONE TEMPORANEA DI IMPRESE			MANDATARI:		
MANDATARIA: HYDRODATA			MANDATARI: art ETATEC STUDIO PIOLETTI Archeologo Anna LORENZATTO		
IL R.U.P.: Dott. Ing. Gianluca Zanichelli (documento firmato digitalmente)			Progettista responsabile integratore produttore specializzato: Hydrodata S.p.A. Ord. Ing. Torino N°10175W Dott. Ing. Ivo Fresia (documento firmato digitalmente)		
CODICE ELABORATO: 05DEM0SZ020			1:200 SCALA		MAGGIO 2024